

PLU - SOMMAIRE DÉTAILLÉ

- 0-Pièces administratives
- 1-Rapport de présentation
- 2-PADD
- 3-Documents graphiques
- 4-Règlement
- 5- Liste des ER
- 6-Annexes
- 7-Dossier dérogation L122-2

0- Pièces administratives

- Avis Com des Sites
- Bilan de la concertation
- CDCEA
- ACC RECEPT S.PREF PLU 22.06.16
- APPROB 2 PLU PAGE DE GARDE visée
- DCM PLU AFFICHAGE
- Débat PADD
- Délib prescription
- Délib relance
- PLU ATTESTATION MAIRE
- PLU LISTE PIECES CONSTITUTIVES
- PLU Pages de garde complétées
- VALIDATION PADD 2

1- Rapport de présentation

- 1.2_Justifications du PLU
- 1.3. commission des sites
- 1_1_Diagnostic_territorial_EIE

2- PADD

- 2.1_PADD
- 2.2_OAP_juin 2016

3- Documents graphiques

- 3.1 - Plan de zonage - Ouest de la commune
- 3.2 - Plan de zonage - Est de la commune
- 3.3 - Plan de zonage - Zoom sur le village
- 3.4 - Plan de zonage - Zoom sur le Forest

4- Règlement

- 4 - Règlement_modifs_juin 2016

5- Liste des Emplacements réservés





























- 5_Liste des ER

6- ANNEXES








- 6.1 - Servitudes
- 6.2 - Annexes sanitaires
- 6.3 - Annexes info

DETAIL CI-DESSOUS











6.1 - Servitudes

-  Liste SUP
-  Servitude assainissement_REC_Vicairie_500
-  Servitude assainissement_REC_HUM_Le Forest Planche 2
-  Servitude assainissement_REC_HUM_Le Forest Planche1
-  Servitude assainissement_REC_Liaison le Forest-STEP_PL 1
-  Servitude assainissement_REC_Liaison le Forest-STEP_PL 2
-  SUP AS1 Captages
-  SUP AS1
-  SUP EL2 plan
-  SUP EL6 plan
-  SUP EL6
-  SUP I2 Chutes de Salignac
-  SUP I2 plan
-  SUP I2
-  SUP I3 Gaz
-  SUP I3 GRTgaz
-  SUP I3
-  SUP I4 Elec
-  SUP I4 plan
-  SUP I4
-  SUP I5 Ethylène plan
-  SUP I5 Ethylène
-  SUP I5 pg
-  SUP I5 PLAN ETHYLENE
-  SUP PT3 Telecom
-  SUP T1 plan
-  SUP T1 SNCF
-  SUP T1

6.2 - Annexes sanitaires





-  Annexes sanitaires
-  Controle hydrants
-  Plan des réseaux AEP
-  SDA carte d'aptitude
-  SDA Notice
-  SDA zonage
-  SDAEP 2009

6.3 - Annexes info

-  6.3.1 - DPU
-  6.3.2 - classement sonore des ITT
-  6.3.3 - Archéo
-  6.3.4 - Risques naturels et technologiques
-  6.3.5 - Retrait gonflement argiles plan
-  6.3.5 - Retrait gonflement argiles
-  6.3.6 - Plans chutes Oraison et Salignac - Oraison planche 2
-  6.3.6 - Plans chutes Oraison et Salignac - Oraison planche 3
-  6.3.6 - Plans chutes Oraison et Salignac - Salignac planche 6
-  6.3.6 - Plans chutes Oraison et Salignac - Salignac planche 7

7- Dossier dérogation ART L.122-2 du CU

7-Dossier dérogation L122-2

-  Dossier dérogation L122-2 partie 1
-  Dossier dérogation L122-2 partie 2
-  Dossier dérogation L122-2 partie 3
-  Dossier dérogation_PDG